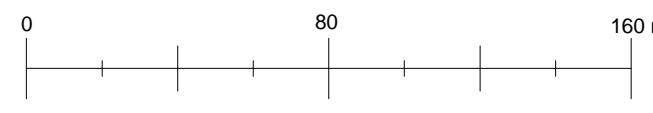
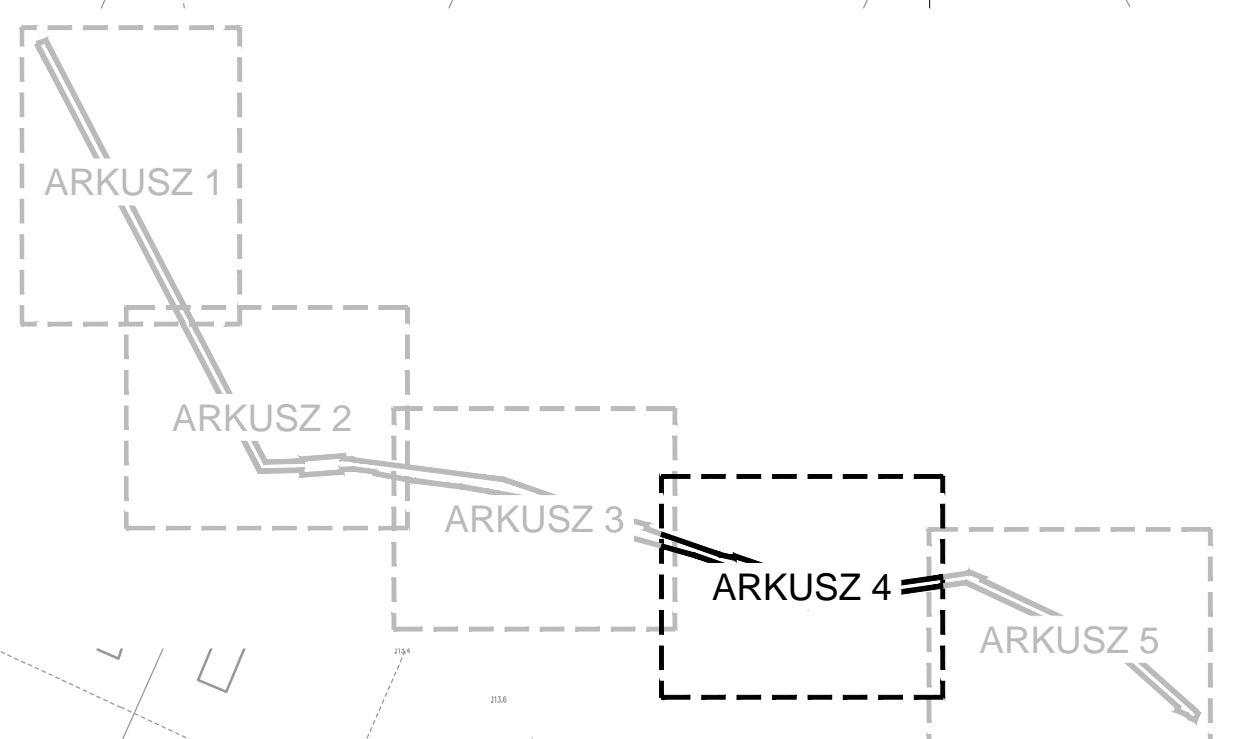
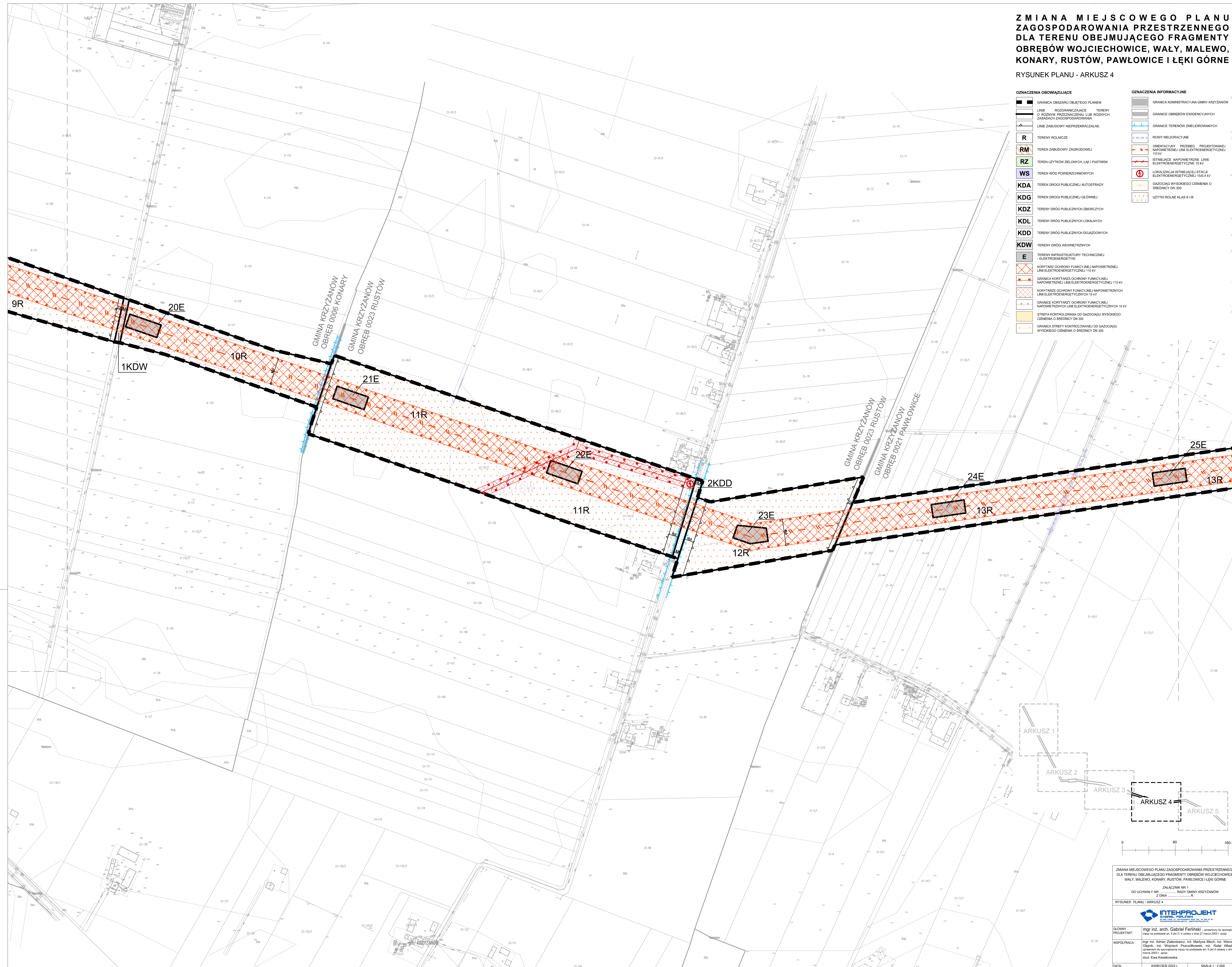


ZMIANA MIEJSCOWEGO PLANU ZAGOSPODAROWANIA PRZESTRZENNEGO DLA TERENU OBEJMUJĄCEGO FRAGMENTY OBRĘBÓW WOJCIECHOWICE, WAŁY, MALEWO, KONARY, RUSTÓW, PAWŁOWICE I ŁĘKI GÓRNE

RYSunEK PLANU - ARKUSZ 4

OZNACZENIA OBOWIĄZUJĄCE	OZNACZENIA INFORMACYJNE
GRANICA OBSZARU OBJĘTEGO PLANEM	GRANICA ADMINISTRACYJNA GMINY KRZYŻANÓW
LINIE ROZGRANICZAJĄCE TERENY O RÓŻNYM PRZEZNACZENIU LUB RÓŻNYCH ZAKŁADACH ZAGOSPODAROWANIA	GRANICE OBRĘBÓW EWIDENCYJNYCH
LINIE ZABUDOWY NIEPRZEKŁADNE	GRANICE TERENÓW ZMIKOROWANYCH
TERENY ROLNICZE	ROWY MELIORACYJNE
TEREN ZABUDOWY ZAGRODOWEJ	ORIENTACYJNY PRZEBEG PROJEKTOWANEJ NAPOWIETRZNEJ LINII ELEKTROENERGETYCZNEJ 110 kV
TERENY UŻYTKÓW ZIELONYCH LĄK I PASTWISK	ISTNIEJĄCE NAPOWIETRZNE LINIE ELEKTROENERGETYCZNE 15 kV
TERENY WÓD POWIERZCHNIOWYCH	LOKALIZACJA ISTNIEJĄCEJ STACJA ELEKTROENERGETYCZNEJ 150/4 kV
TERENY DROGI PUBLICZNEJ AUTOSTRADY	GAZOCIĄG WYSOKIEGO CIŚNIENIA O ŚREDNICY DN 300
TERENY DROGI PUBLICZNEJ GŁÓWNEJ	UŻYTKI ROLNE KLAS II I III
TERENY DROG PUBLICZNYCH ZBIÓRCZYCH	
TERENY DROG PUBLICZNYCH LOKALNYCH	
TERENY DROG PUBLICZNYCH DOJAZDOWYCH	
TERENY DROG WEWNĘTRZNYCH	
TERENY INFRASTRUKTURY TECHNICZNEJ - ELEKTROENERGETYKI	
KORYTARZ OCHRONY FUNKCJONALNEJ NAPOWIETRZNEJ LINII ELEKTROENERGETYCZNEJ 110 kV	
GRANICE KORYTARZA OCHRONY FUNKCJONALNEJ NAPOWIETRZNEJ LINII ELEKTROENERGETYCZNEJ 110 kV	
KORYTARZE OCHRONY FUNKCJONALNEJ NAPOWIETRZNYCH LINII ELEKTROENERGETYCZNYCH 15 kV	
GRANICE KORYTARZY OCHRONY FUNKCJONALNEJ NAPOWIETRZNYCH LINII ELEKTROENERGETYCZNYCH 15 kV	
STREFA KONTROLOWANA OD GAZOCIĄGU WYSOKIEGO CIŚNIENIA O ŚREDNICY DN 300	
GRANICA STREFY KONTROLOWANEJ OD GAZOCIĄGU WYSOKIEGO CIŚNIENIA O ŚREDNICY DN 300	



ZMIANA MIEJSCOWEGO PLANU ZAGOSPODAROWANIA PRZESTRZENNEGO DLA TERENU OBEJMUJĄCEGO FRAGMENTY OBRĘBÓW WOJCIECHOWICE, WAŁY, MALEWO, KONARY, RUSTÓW, PAWŁOWICE I ŁĘKI GÓRNE

ZALĄCZNIK NR 1
DO UCHWAŁY NR 2 RADY GMINY KRZYŻANÓW
Z DNI 2023.09.06

RYSunEK PLANU - ARKUSZ 4

INTEPROJEKT
Sp. z o.o. z siedzibą w Warszawie, ul. Chałubińskiego 10, 00-825 Warszawa, NIP: 525-242-52-50, REGON: 142428251

GŁÓWNY PROJEKTANT: mgr inż. arch. Gabriel Ferliński - opiewany do sporządzenia mapy na podstawie art. 5 pkt 3 i 4 ustawy z dnia 27 marca 2003 r. o mapie

WSPÓLPRACOWNICY: mgr inż. Adrian Zieleniewicz, inż. Martyna Elbow, inż. Weronika Olszka, inż. Wojciech Paszkoćka, inż. Robert Włady - opiewany do sporządzenia mapy na podstawie art. 5 pkt 4 ustawy z dnia 27 marca 2003 r. o mapie

stud. Ewa Kwiatkowska

DATA: KWIECIEŃ 2023 r. SKALA 1:2 000