













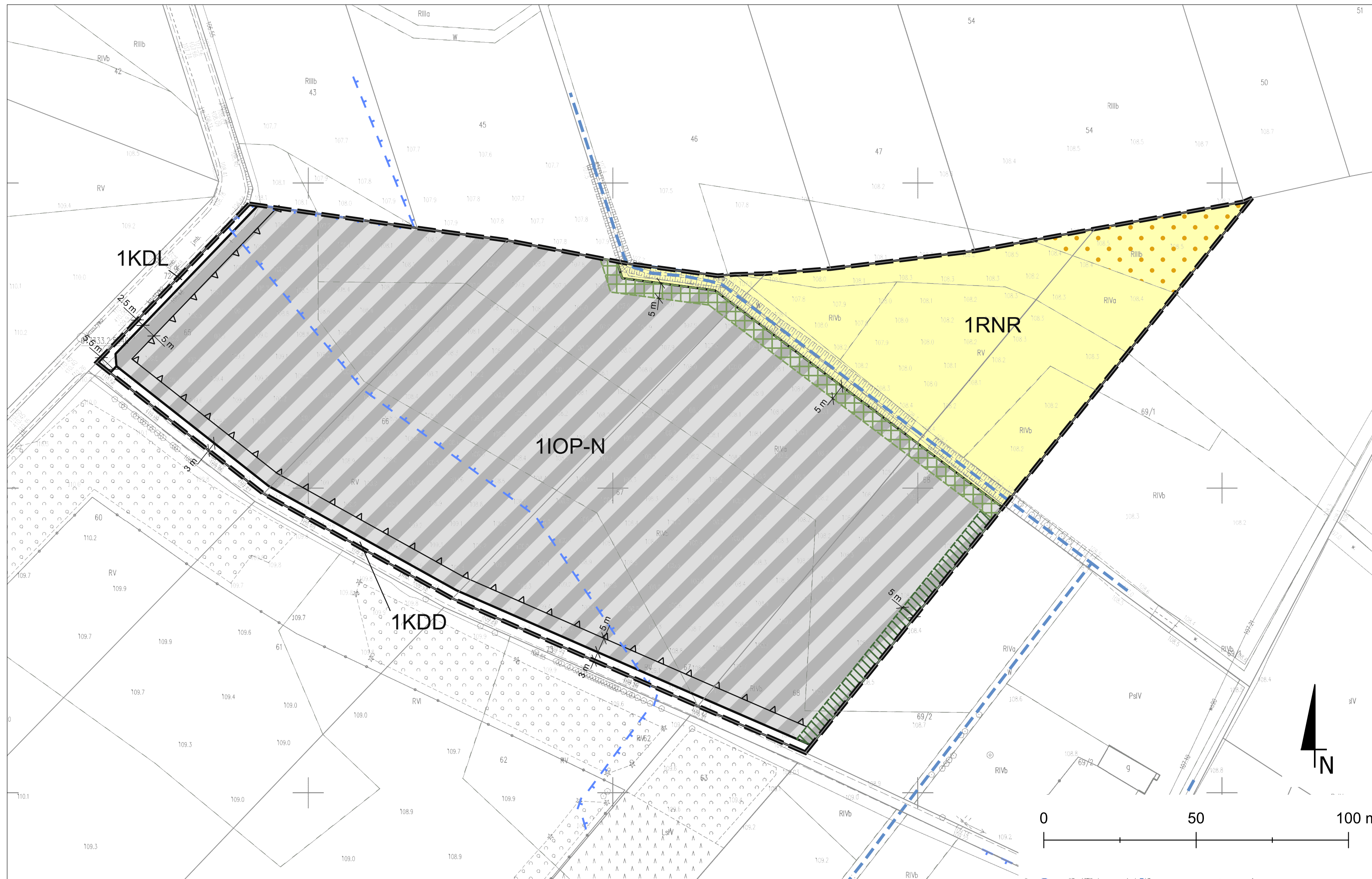
MIEJSCOWY PLAN ZAGOSPODAROWANIA PRZESTRZENNEGO GMINY KRZYŻANÓW DLA TERENÓW W OBRĘBACH JULIANÓW I WŁADYSŁAWÓW

RYSUNEK PLANU - ARKUSZ 1 (OBRĘB JULIANÓW)

OZNACZENIA

OZNACZENIA OBOWIĄZUJĄCE

-  GRANICE OBSZARU OBJĘTEGO PLANEM
-  NIEPRZEKRACZALNE LINIE ZABUDOWY
-  WYMIARY WYRAŻONE W METRACH
-  KDL TEREN DROGI LOKALNEJ
-  KDD TEREN DROGI DOJAZDOWEJ
-  IOP-N TEREN PUNKTU SELEKTYWNEGO ZBIERANIA ODPADÓW KOMUNALNYCH LUB NIESKLASYFIKOWANY
-  RNR TEREN GRUNTÓW ORNYCH I UPRAW
-  STREFA ZIELENI BUFOROWEJ
-  STREFA ZIELENI IZOLACYJNEJ
- OZNACZENIA INFORMACYJNE**
-  ROWY MELIORACYJNE
-  GRANICE TERENÓW ZMELIOROWANYCH
-  GRUNTY KLASY III



MIEJSCOWY PLAN ZAGOSPODAROWANIA PRZESTRZENNEGO DLA TERENÓW POŁOŻONYCH W OBRĘBACH JULIANÓW I WŁADYSŁAWÓW

ZAŁĄCZNIK NR 1 DO UCHWAŁY NR RADY GMINY KRZYŻANÓW Z DNIA 2024 R.

RYSUNEK PLANU - ARKUSZ 1 (OBRĘB JULIANÓW)



INTEKPROJEKT
GABRIEL FERLIŃSKI
90-265 ŁÓDŹ, UL. PIOTRÓWSKA 50/5, TEL. 42 630 51 34
PRACOWNIA@INTEKPROJEKT.PL, WWW.INTEKPROJEKT.PL

GLÓWNY PROJEKTANT:	mgr inż. arch. Gabriel Ferliński - uprawniony do sporządzania mpzp na podstawie art. 5 pkt 3 i 4 ustawy z dnia 27 marca 2003 r. opizp	
WSPÓŁPRACA:	mgr inż. Adrian Zieleniewicz, inż. Rafał Wlazły, inż. Martyna Bloch, mgr inż. Weronika Olejnik, inż. Wojciech Pszczółkowski, inż. Natalia Wartalska, mgr inż. Karol Adamczewski - uprawnieni do sporządzania mpzp na podstawie art. 5 pkt 4 ustawy z dnia 27 marca 2003 r. opizp	
DATA:	LUTY 2024 R.	SKALA 1:1 000